

# 掃海訓練実施のお知らせ

日向灘で次のとおり掃海訓練を実施しますので、同海域付近を航行する船舶は十分注意して下さい。

極力、訓練海面の外側を航行していただくようご協力をお願いします。

## 1. 期間

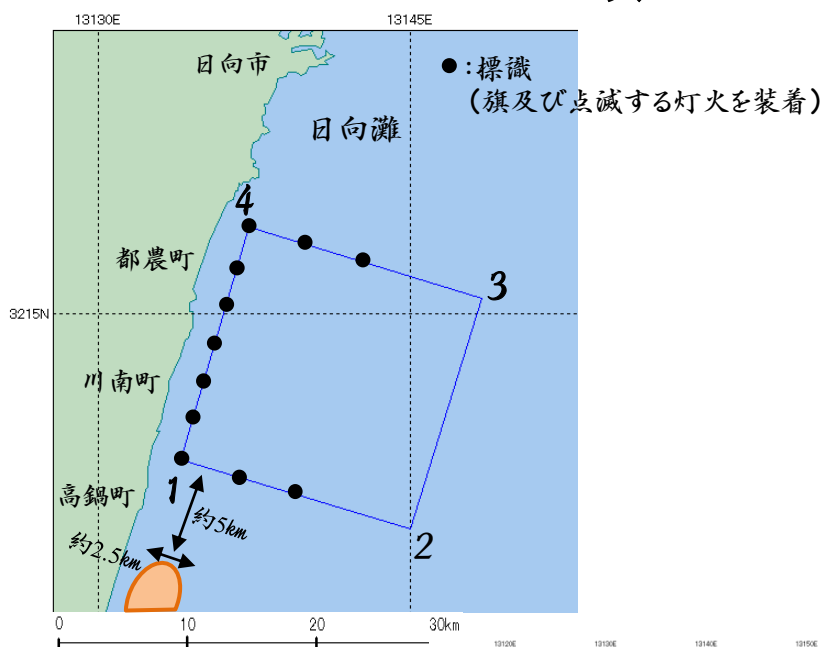
令和2年11月18日(水)から11月28日(土)まで (昼夜を問わず)

## 2. 海域

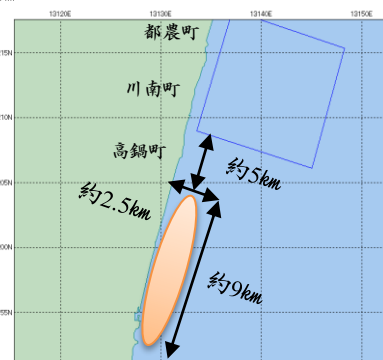
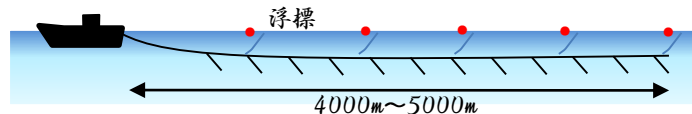
次の各点で囲まれる海域

| 点 | 緯度<br>経度 | 世界測地系                   |
|---|----------|-------------------------|
| 1 | 北緯<br>東経 | 32度09分00秒<br>131度33分57秒 |
| 2 | 北緯<br>東経 | 32度06分12秒<br>131度45分03秒 |
| 3 | 北緯<br>東経 | 32度15分36秒<br>131度48分27秒 |
| 4 | 北緯<br>東経 | 32度18分30秒<br>131度37分15秒 |

(訓練中は使用する海面を示す標識を設置します。)



注: 訓練海面南側の沿岸部、水深30m以浅において午前3時30分～午前8時までの間、延縄漁船が操業しています。沿岸部を航行する際は、特に注意して下さい。



○: 延縄漁業海域 (水深30m以浅)

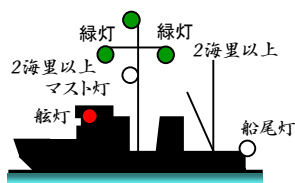
## 3. 訓練内容

掃海艦艇による掃海訓練等

## 4. 灯火及び形象物等

海上衝突予防法に定められた次の灯火及び形象物掲示し掃海訓練を実施します。

### (1) 灯火

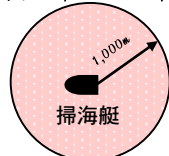


### (2) 形象物

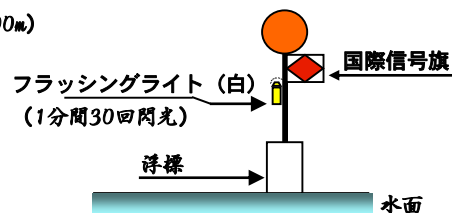


### (3) 危険範囲

(掃海艇を中心とした半径約1000m)



### (4) 訓練海面境界標識



5. 訓練海域付近には警戒艦艇を配備します。

## 6. 問い合わせ先

海上自衛隊 呉地方総監部: (0) 2 - 5 (内線 2)  
九州防衛局: (0) 4 - 8 (内線 6)  
宮崎防衛事務所: (0) 5 - 0